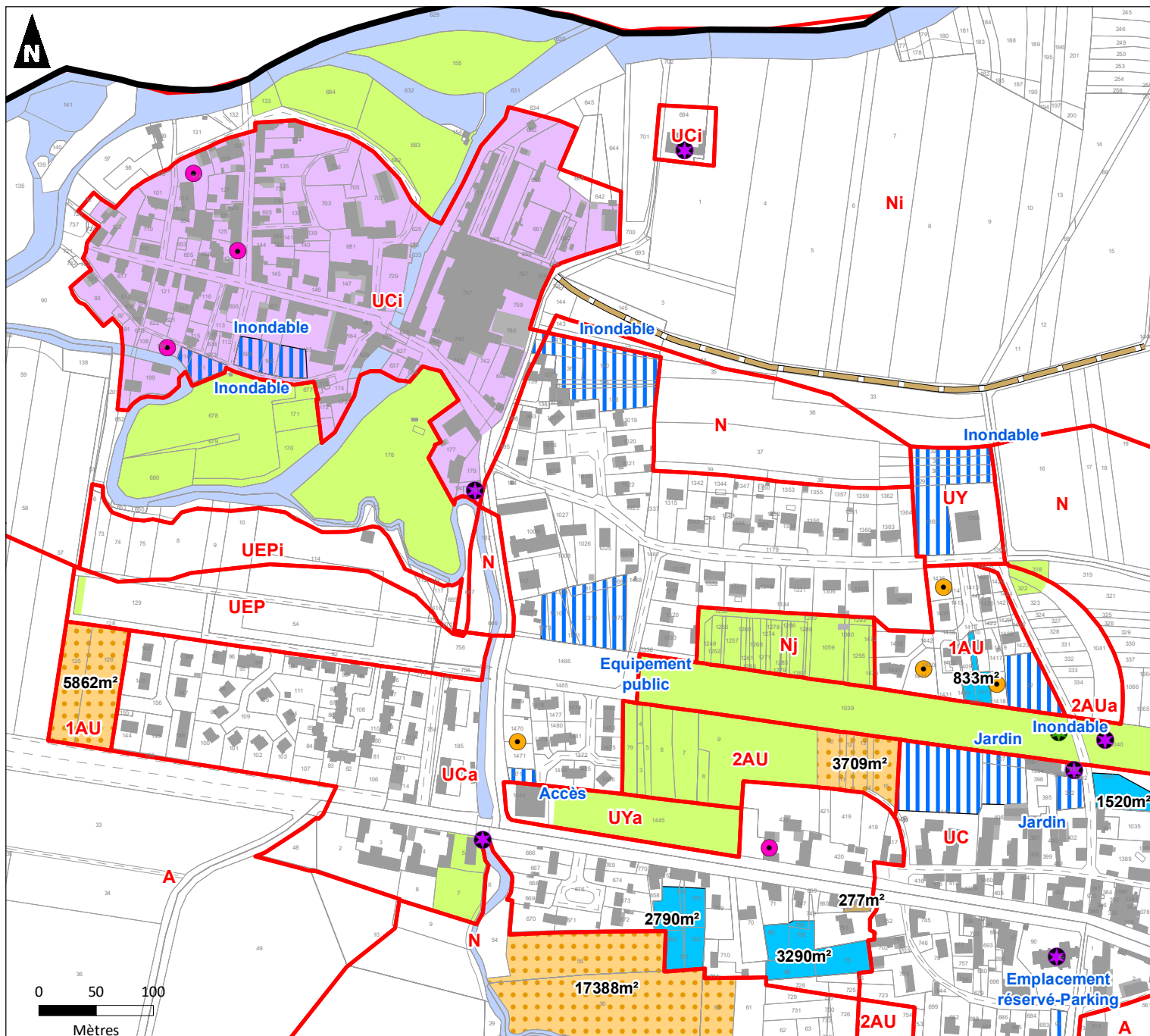















Version provisoire
du 07/08/2023

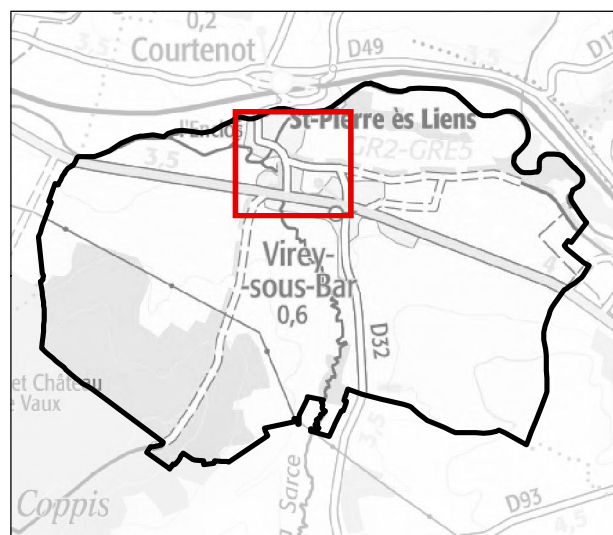
Diagnostic foncier Bourg (ouest) - 1/4



Sources : IGN - Auddicé urbanisme 2023

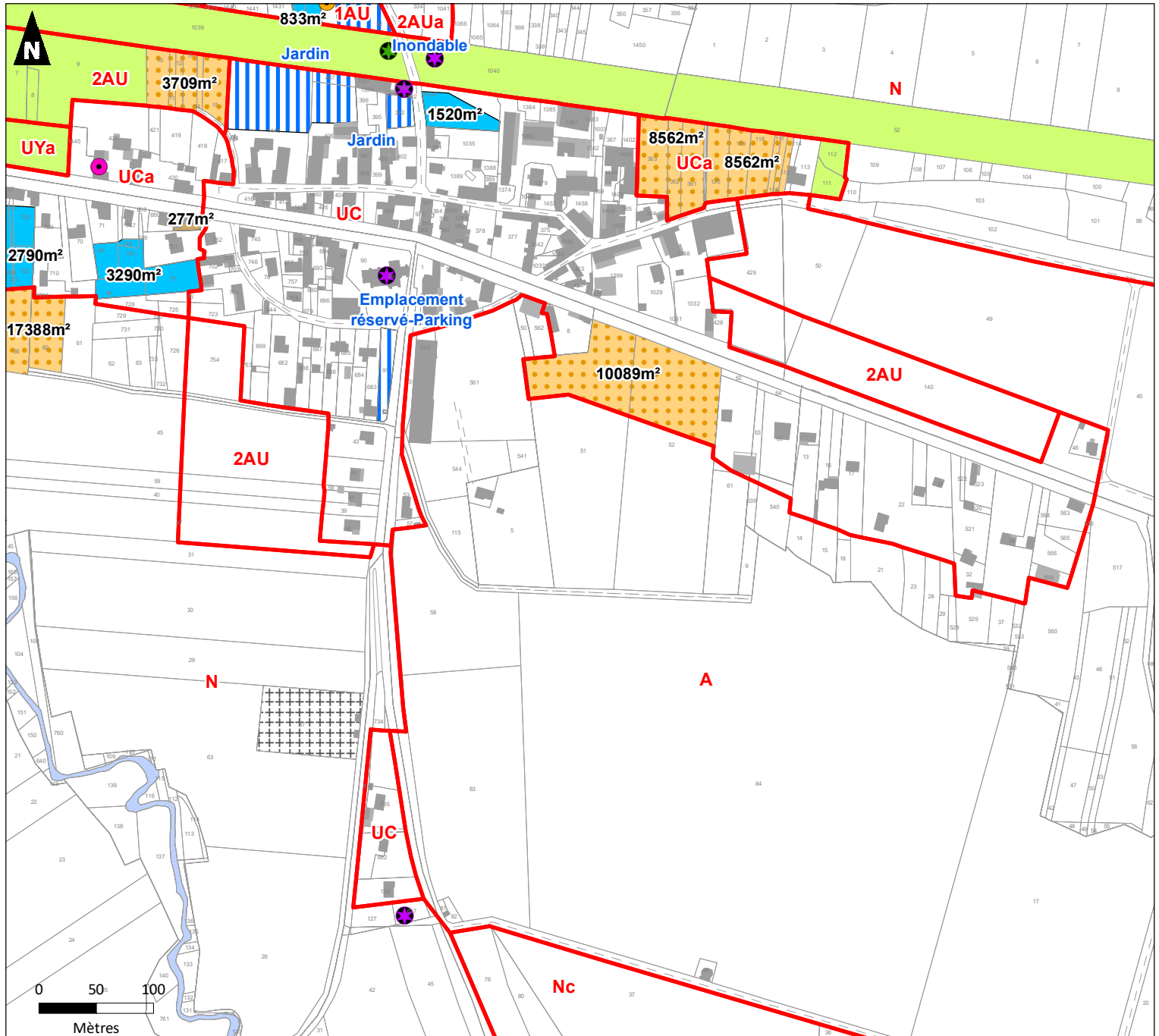
Réalisation : Auddicé urbanisme, août 2023

- | | | | |
|--|--|---|---|
|  | Surfaces en eau |  | Logement vacant |
|  | Limite de zone du PLU actuel avec modifications | Patrimoine : | |
| Consommation foncière : | |  | Elément paysager à protéger (coeur d'îlot, fond de jardin, parc ...) |
|  | Terrain mobilisable - dent creuse |  | Elément architectural à protéger (bâtiment, petit patrimoine...) |
|  | Site potentiel de renouvellement urbain (friche industrielle, agricole ...) |  | Elément paysager ponctuel à protéger (arbre, haie, mare...) |
|  | Terrain stratégique en extension de l'urbanisation - résidentiel et équipement |  | Elément architectural ponctuel à protéger (bâtiment, petit patrimoine...) |
|  | Terrain non mobilisable |  | Sente à protéger |
|  | Construction manquante | | |














Version provisoire
du 07/08/2023

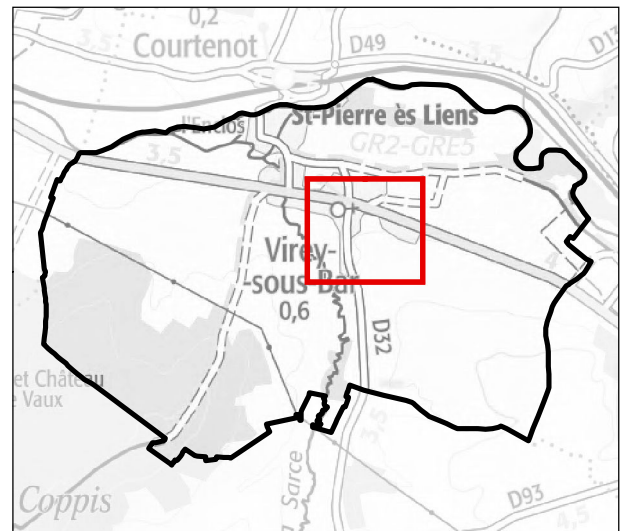
Diagnostic foncier Bourg (est) - 2/4

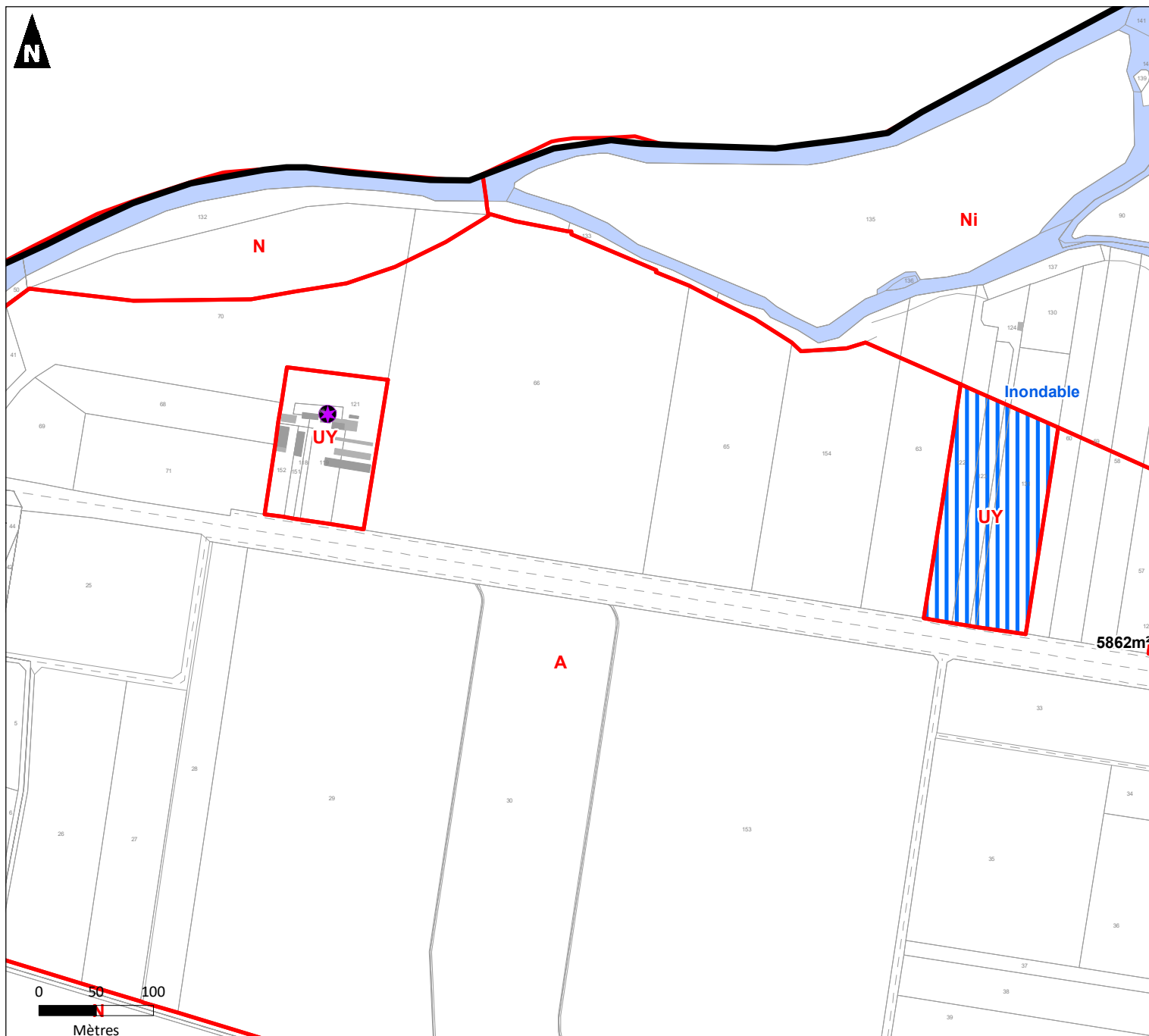


Sources : IGN - Auddicé urbanisme 2023

Réalisation : Auddicé urbanisme, août 2023



- | | | | |
|--|--|---|---|
|  | Surfaces en eau |  | Logement vacant |
|  | Limite de zone du PLU actuel avec modifications | Patrimoine : | |
|  | Terrain mobilisable - dent creuse |  | Elément paysager à protéger (coeur d'îlot, fond de jardin, parc ...) |
|  | Site potentiel de renouvellement urbain (friche industrielle, agricole ...) |  | Elément paysager ponctuel à protéger (arbre, haie, mare...) |
|  | Terrain stratégique en extension de l'urbanisation - résidentiel et équipement |  | Elément architectural ponctuel à protéger (bâtiment, petit patrimoine...) |
|  | Terrain non mobilisable | | |
|  | Construction manquante | | |







Sources : IGN - Auddicé urbanisme 2023


Réalisation : Auddicé urbanisme, août 2023

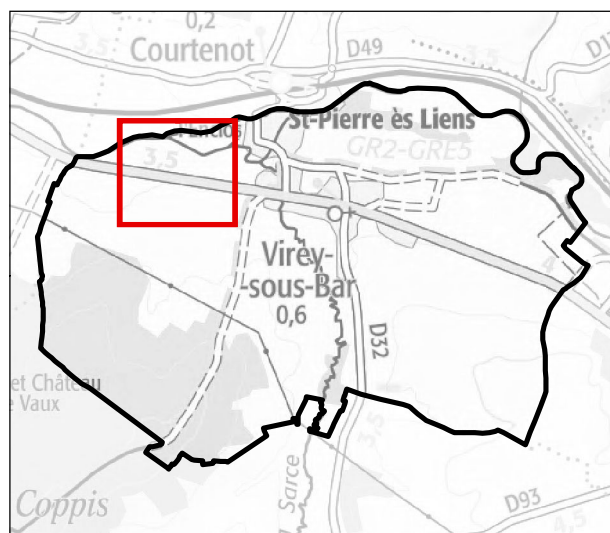
-  Surfaces en eau
-  Limite de zone du PLU actuel avec modifications

Consommation foncière :

-  Terrain stratégique en extension de l'urbanisation - résidentiel et équipement

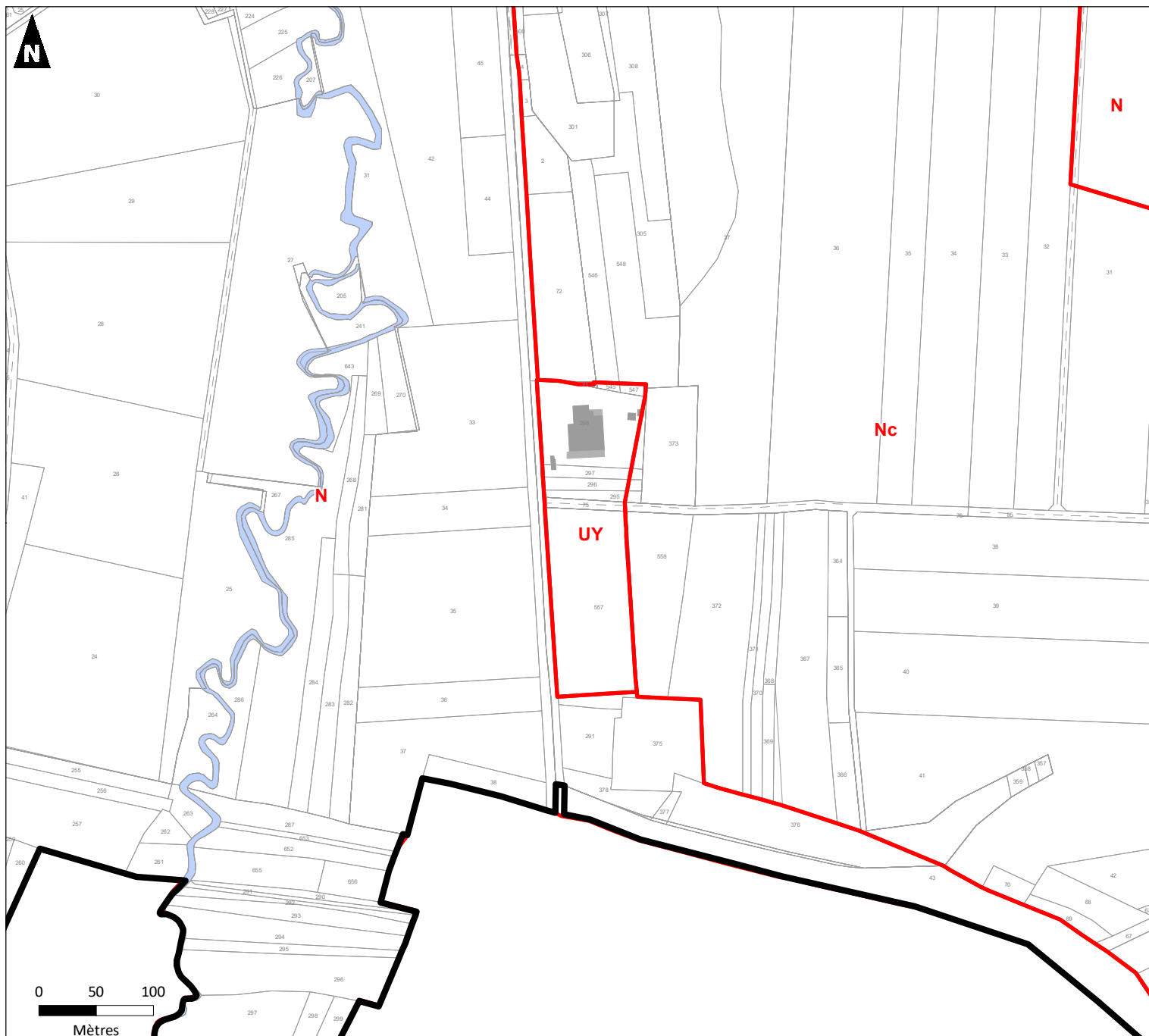
-  Terrain non mobilisable

-  Élément architectural ponctuel à protéger (bâtiment, petit patrimoine...)





Version provisoire
du 07/08/2023

Diagnostic foncier Sud du bourg - 4/4



Sources : IGN - Auddicé urbanisme 2023

Réalisation : Auddicé urbanisme, août 2023

-  Surfaces en eau
-  Limite de zone du PLU actuel avec modifications

